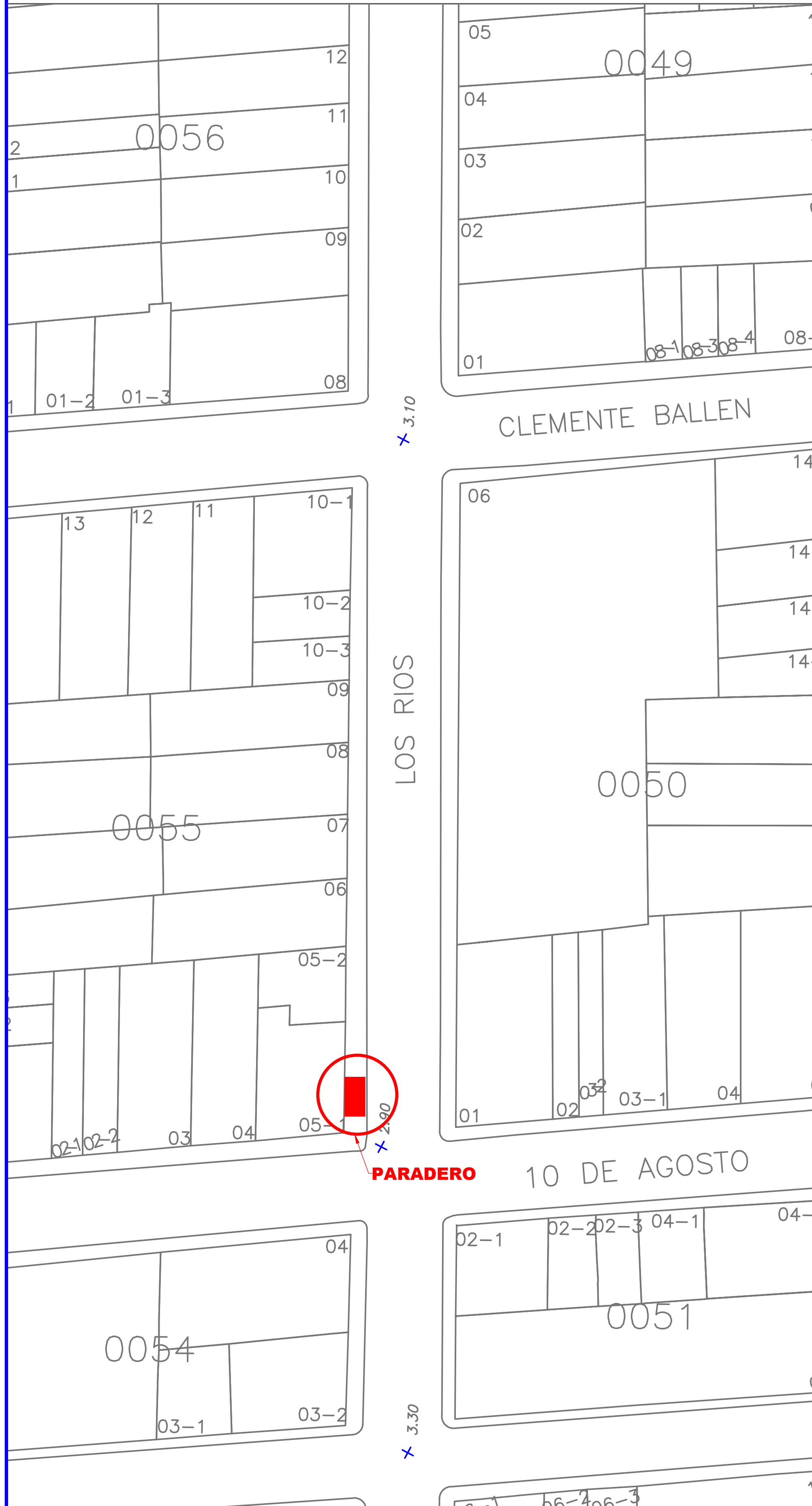



# UBICACIÓN DE PARADEROS DE TRANSPORTE PÚBLICO DE LA CIUDAD DE GUAYAQUIL

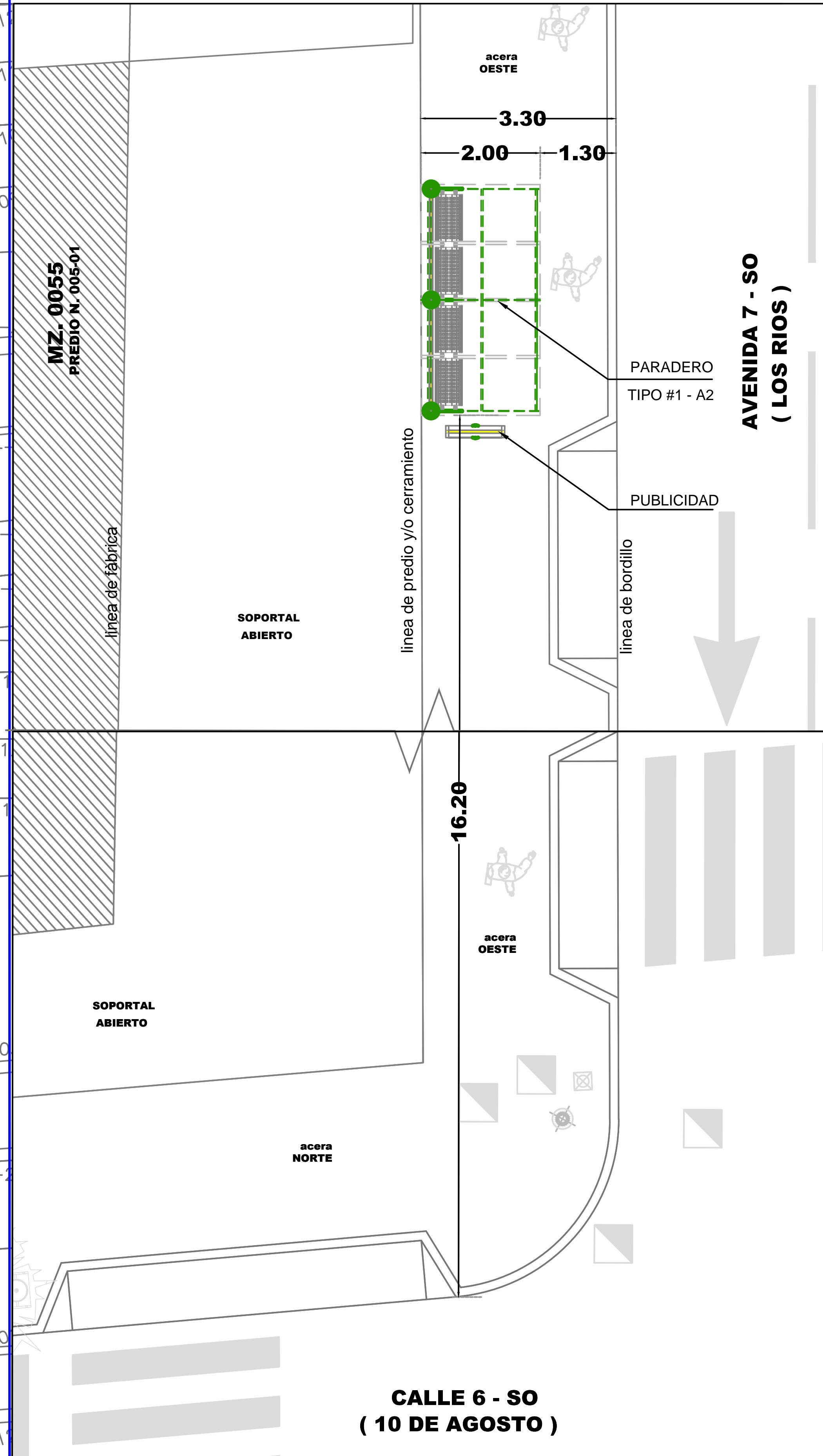

## UBICACIÓN MAPA CATASTRAL

ESCALA 1:1000



## PLANTA

ESCALA 1:100



## REG. FOTOGRÁFICO



## DATOS

**CODIGO DEL PARADERO:** 10-0055-005-0001-0-0-15  
**DIRECCIÓN:** AV. 7-SO (LOS RIOS) Y CALLE 6 - SO (DIEZ DE AGOSTO)  
**ACERA:** OESTE

ESTE PLANO ES PROPIEDAD DE LA M.I. MUNICIPALIDAD DE GUAYAQUIL

<b>AB. ANDRÉS ROCHE</b> GERENTE GENERAL EPMT		<b>PROYECTO:</b> <b>MOBILIARIO URBANO PARADEROS DENTRO DE LA CIUDAD DE GUAYAQUIL</b>	
<b>EQUIPO DE ESTUDIO:</b> ARQ. CESAR CALLE ARQ. ALEXANDRA MORÁN		<b>ESCALA:</b> INDICADAS <b>FECHA:</b> SEPTIEMBRE DEL 2016 <b>DIBUJO:</b> ARQ. PETER SALAZAR SOJOS <b>ARCHIVO:</b> D:\...DATOS 2016\PARADEROS 2016\ LOS RIOS/paradero-Los Rios-lamina 15.dwg	<b>LAMINA:</b> <b>15</b>
<b>ING. FERNANDO AMADOR</b> DIRECTOR DE TRANSPORTE PÚBLICO EPMT		<b>ARQ. JOSÉ MIGUEL RUBIO JAÉN</b> DIRECTOR DE URBANISMO, AVALÚOS Y ORDENAMIENTO TERRITORIAL	
<b>ING. FERNANDO NAVAS</b> DIRECTOR DE TRANSITO EPMT		<b>ARQ. GINO MERA GILER</b> SUBDIRECTOR DE PROYECTOS ESPECÍFICOS	